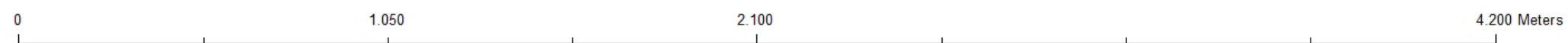
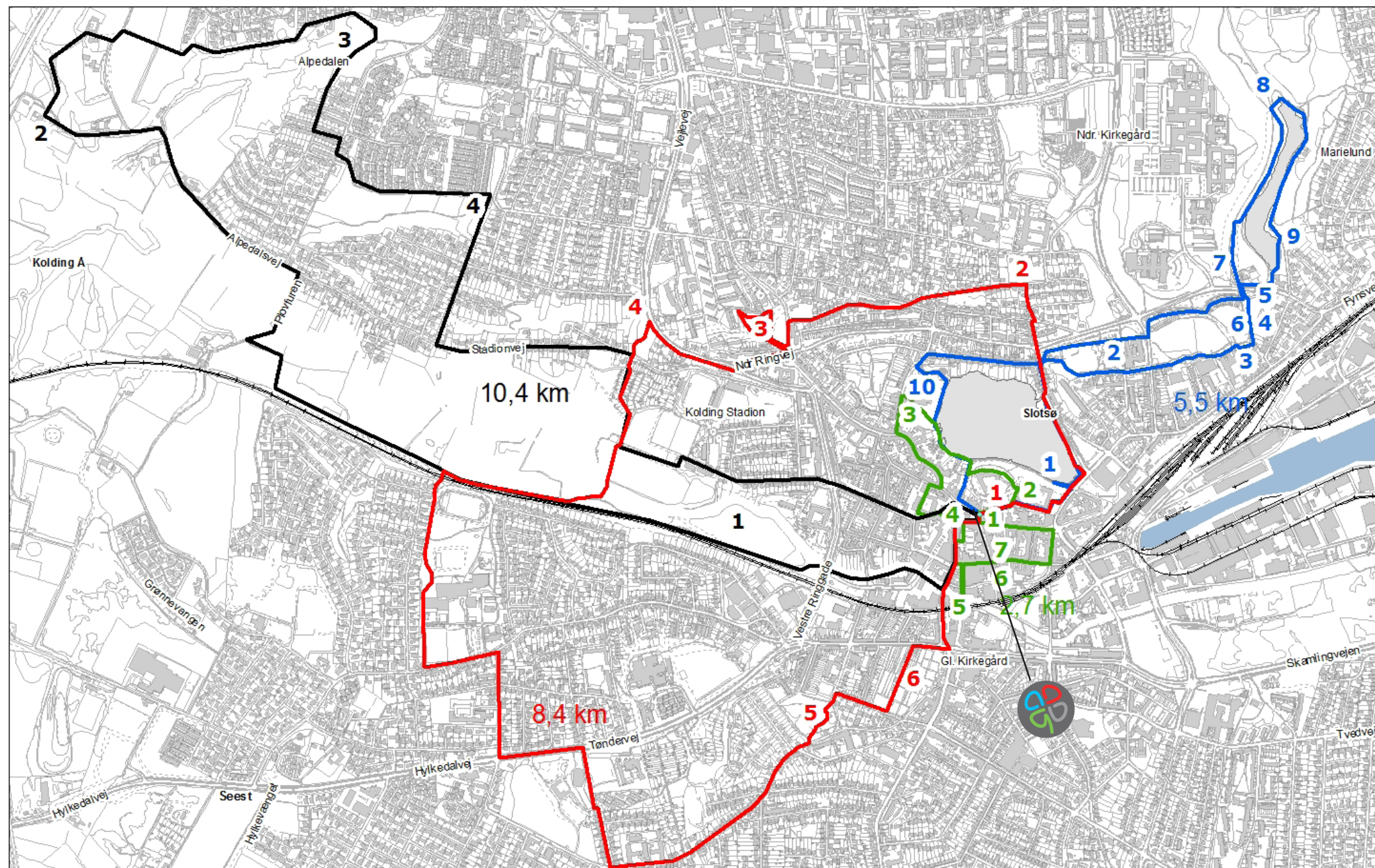




Oversigtskort over de fire Kløverruter



Kløverstierne i Kolding

Koldings Kløvestier har alle udgangspunkt på Akseltorv. Herfra kan der vælges mellem fire forskellige ruter med hver deres tema.

Ruterne rummer oplevelser og aktiviteter til forskellige målgrupper. Nogle strækninger er almindeligt kendte, mens andre kan opleves som nye og "uopdagede".



Signaturforklaring

- Historie, 2,7 km
- Leg og aktivitet, 5,5 km
- Udsigter, 8,4 km
- Kolding Ådal, 10,4 km

Folderen kan downloades fra www.friluftsradet.dk, hentes i By- og Udviklingsforvaltningen, Nytorv 11 i Kolding eller på Kolding Turistbureau, Akseltorv 8, i Kolding.




endomondo.com og endomondos mobil app, der kan hentes gratis i App Store og på Android Market.

kløversti.dk



Mere information om Kløverstierne, deres forløb og seværdigheder kan findes via



KLØVERSTIERNE – find lykken i det fri



Historie 2,7 km

Grøn rute er en tur rundt i Koldings renæssance. Huset på Axeltorv 2a er fra 1595 og var Borchs Købmandsgård til 1911. Vi passerer det restaurerede Koldinghus som blev anlagt i 1200-tallet. Staldgården er også fra middelalderen, men har fået sin nuværende udformning i 1700-tallet. Stien langs Slotssøen fører os til Sct. Jørgens Gård, som er det tidligere hospital. Ad Låsbygade og Blæsbjerggade kommer vi til Nicolai Kirke som er fra slutningen af 1200-tallet. Turen går videre til Sønderbro som var i renæssancen tolsted. Den nuværende bro er dog bygget senere. På Helligkorsgade 18-20 ses to renæssance gavlhuse. Ruten går gennem Slotsgade tilbage til Axeltorv

1. Akseitorv og Borchs Hus (gård)
2. Koldinghus/Staldgården
3. Sct. Jørgens Hospital (Hospitalsgade), nu kaldet Sct. Jørgens Gård
4. Sct. Nicolai Kirke, Dr. Dorothea Skolehus
5. Sønderbro
6. Helligkorsgade 18 og 20
7. Slotsgade



Leg og aktivitet 5,5 km

Den blå kløversti – præsenterer byens grønne områder og de muligheder der er for leg og aktiviteter langs ruten.

Ruten fører os langs Slotssøen og videre gennem Koldings byarker, med Legeparken, madpakkehuse og park med småsøer. Ved Troldhedebanen, den gamle jernbanestrækning, kommer vi forbi træningspavillonen, hvor der er mulighed for at træne styrke, balance og koordinations samt tjekke sit kondital på Sundhedssporer.

Efter en rundtur om den idylliske Marielundsøen i den velbesøgte Marielundskov går turen via Parkskolens boldbaner og legeplads og videre gennem byparkens sydlige del forbi søen og basketballbanen. Via Legeparken kommer vi til Søgade, der tidligere hed "Bag ved Søen" og videre til Sct. Jørgens Have, der i sin tid blev anlagt med rosenterrasse. Ruten leder os tilbage til Slotssøen forbi Slotssøbadet.

1. Slotssøen
2. Legeparken
3. Parkskolens legeplads
4. Træningspavilloner
5. Boldbane
6. Basketballbane
7. Sundhedssporer
8. Marielund, Kilden
9. Naturskolen
10. Slotssøbadet



Udsigter 8,4 km

Den røde kløversti fører os op og ned i Kolding-skuperede terræn og giver os nogle storslåede udsigter.

Fra friarealerne omkring Koldinghus er en fin udsigt over Slotssøen. Ruten passerer Staldgården og Slotssøen og fører stejlt op ad Trompeterbakken. I samme niveau går vi omkring parken "Tivolianlægget". Fra opholdsarealet er der udsigt mod syd. Ruten fortsætter mod syd og efter vi passerer Vejlevej ses Kolding Ådal. På tværs af Ådalen stiger terrænet igen og vi kommer gennem parken "Stejbjerganlægget" med flot udsigt mod Koldinghus. På vej tilbage kommer vi forbi Gl. Kirkegård.

1. Koldinghus
2. Trompeterbakken
3. Tivolianlægget (Kolding Vandrerhjem)
4. Trappen ved Vejlevej ned mod ådalen
5. Stejbjerganlægget
6. Gl. Kirkegård



Kolding Ådal 10,4 km

Den sorte kløversti – Kolding Ådal præsenterer den bynære natur langs Kolding Å og Alpedalen.

Turen går ad trampestier tæt ved åen og op i terrænet på kanten af Alpedalen. Ruten fører os langs med Kolding Å forbi Koldings første elektricitetsværk og videre ud af byen. Vi følger den grønne kile langs åen, hvor får og kvæg græsser de våde enge, til Harteværket, Danmarks første større vandkraftværk. Harteværket drives som arbejdende museum, der formidler natur og industrikultur.

Fra Harteværket bevæger vi os op i terrænet og får udsigten over ådalen. Vi går videre på kanten af Alpedalen, hvor der er flere fine udsigtspunkter og overdrev afgræsset af kogræsser-laugets kvæg. Gennem boligområdet kommer vi ned og går langs åen ad simpel trampesti forbi Blinde Å, en gammel slyngning af Kolding Å. Derfra fortsættes ad anlagt sti forbi Stadion og videre gennem Alykkevarteret tilbage til midtbyen.

1. Kolding Ådal
2. Harteværket
3. Alpedalen
4. Boligområde nord for Ådalen

KLØVERSTIERNE i Kolding Kommune



Velkommen på Kløverstierne, som er for dig, der vil ud i det fri og kombinere oplevelser og frisk luft med motion. Vælg den rute, der passer dig i forhold til længde eller seværdigheder. Vælg mellem den grønne rute på 2½ km, den blå på 5, den røde på 7½ eller den sorte på minimum 10 km. Her i folderen kan du lade dig inspirere til valg af rute og bruge den som en guide undervejs.